
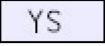
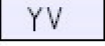








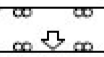






Savistenpään alueen asemakaava.

1 : 2000

	Erillispientalojen korttelialue.	1	Roomalainen numero osoittaa rakennusten, rakennuksen talsen osan suurimman sallitun kerrosluvun.
	Sosiaalitointa ja terveydenhuoltoa palvelevien rakennusten korttelialue.	* I	Murtoluku roomalaisen numeron edessä osoittaa, kuinka suuren osan rakennuksen suurimman kerroksen alasta saa kaavassa lukumäärältään mainittujen kerrosten alapuolella olevasta tilasta kerrosluvun estämättä käyttää kerrosalaan laskettavaksi tilaksi.
	Huvi- ja viihdetarkoituksia palvelevien rakennusten korttelialue.		
	Lähivirkistysalue.	$\leq 0,20$	Tehokkuusluku eli kerrosalan suhde tontin/rakennuspalkan pinta-alaan.
	Yhdyskuntateknistä huoltoa palvelevien rakennusten ja laitojen alue.		Jalankululle ja polkupyöräilylle varattu katu.
	Suojavirheralue.		Jalankululle ja polkupyöräilylle varattu katu, jolla tontille/rakennuspalkalle ajo on sallittu.
	Maa- ja metsätalousalue.		Maanalaista johtoa varten varattu alueen osa.
	Maatalousalue.		Ajoneuvollistymän likimääräinen sijainti.
	3 metriä sen kaava-alueen ulkopuolella oleva viiva, jota vahvistaminen koskee.		
	Korttelin, korttelinosan ja alueen raja.		Rakentaminen on sopeutettava erityisellä huolella maisemaan. Rakentamisessa tulee suosia selkeitä, kappalemaisia, harja-kattoisia rakennusmassoja, joihin on riittävä kattokulma. Julkisivumateriaalina tulee ensisijaisesti käyttää puuta ja väriytyksen tulee olla vaalea tai perinteinen puna- tai keltamulta.
	Eri kaavamääräysten alaisten alueenosien välinen raja.		Talusrakennukset suositellaan rakennettaviksi erilleen pää-rakennuksesta muodostamaan pihapiiriä.
	Ohjeellinen tontin raja.		Autopaikkoja tulee rakentaa vähintään 2 kpl / asunto.
KIR	Kaava-alueen nimi.		Kadunpuoleiselle tontinosalle, leveydeltään n. 4 m tulee säilyttää / istuttaa puuta ja pensaita ja sen tulee olla siisti ja hoidettu.
1323	Korttelin numero.		Peltoaukion rajoitetuille tontinosille tulee säilyttää / istuttaa puuta ja pensaita rajaamaan uutta reuna-työhykettä.
3	Tontin/ rakennuspalkan numero.		
Katukuja	Kadun, katuaukion, torin tai puiston nimi.		Hollolassa 21. lokakuuta, 1999. Korjattu 7.12.1999, 12.1.2000, 25.1.2000.

HOLLOLAN KUNTA

Kaavotusinsinööri  Heikki Haapalahti

Ympäristölautakunta 14.12.1999