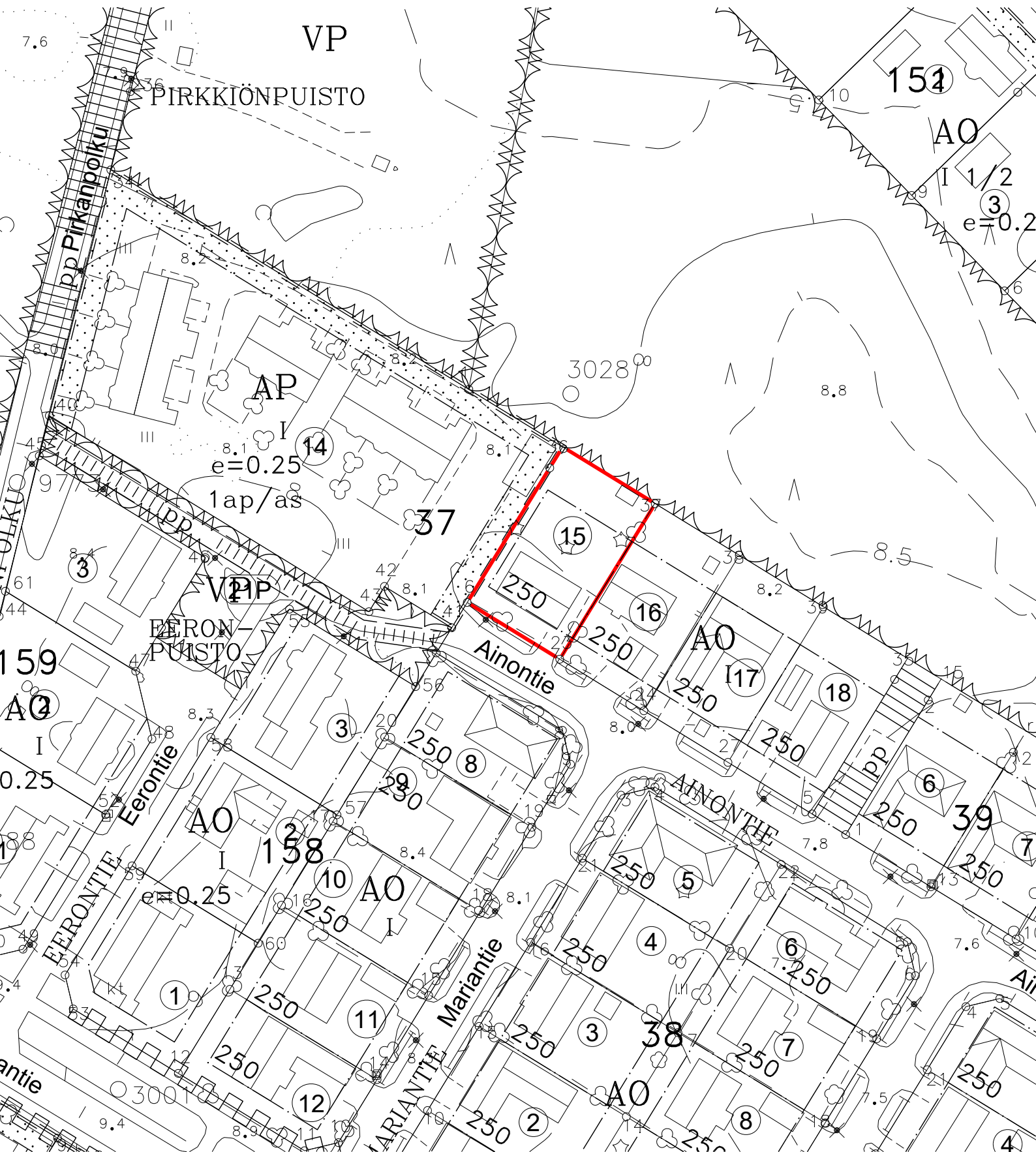


OTE

Tornion kaupungin 21. kaupunginosan  
voimassa olevasta ajantasa-asemakaavasta.

TEKNISET PALVELUT / KAAVOITUS JA MITTAUS 28.01.2025

Mittakaava 1: 1000  
Korkeusjärjestelmä N2000

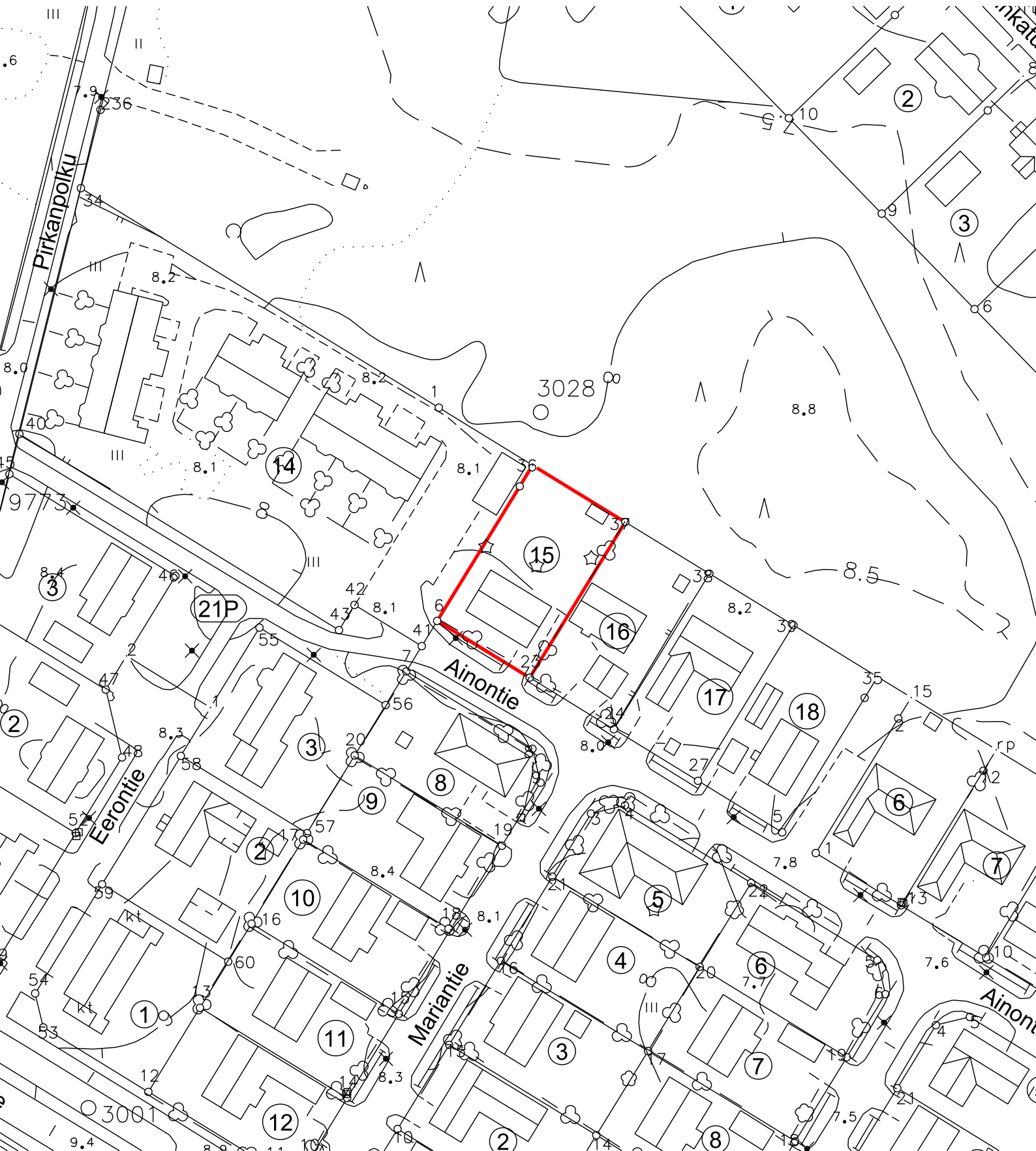


OTE












Tornion kaupungin 21. kaupunginosan  
kaavoituksen pohjakartasta.



TEKNISET PALVELUT / KAAVOITUS JA MITTAUS 28.01.2025

Mittakaava 1: 1000  
Korkeusjärjestelmä N2000



Kaavamääräykset

Numero	Kuva	Selitys
0.1		ASEMAKAAVAMERKINNÄT JA -MÄÄRÄYKSET:@
1.02		Asuinpienalojen korttelialue.
12.01		3 m sen asemakaava-alueen ulkopuolella oleva viiva, jota vahvistaminen koskee.
12.03		Korttelin, korttelinosan ja alueen raja.
12.04		Eri asemakaavamääräysten alaisten alueenosien välinen raja.
12.06		Ohjeellinen tontin raja.
12.07		Risti merkinnän päällä osoittaa merkinnän poistamista.
12.08		Kaupunginosan numero.
12.09		Kaupunginosan nimi.
12.10		Korttelin numero.
12.17		Roomalainen numero osoittaa rakennusten, rakennuksen tai sen osan suurimman sallitun kerrosluvun.
12.20		Tehokkuusluku eli kerrosalan suhde tontin pinta-alaan.
12.42		Istutettava alueen osa.

		
12.63		Katualueen rajan osa, jonka kohdalta ei saa järjestää ajoneuvoliittymää.
12.66	1ap/as	Merkintä osoittaa, kuinka monta autopaikkaa asuntoa kohti on rakennettava.