
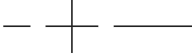








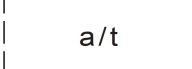
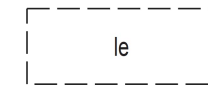



OULAINEN

13. (PYYKÖLÄ) KAUPUNGINOSAN KORTTELEITA 17-27 SEKÄ PUISTO-
JA KATUALUEITA KOSKEVA ASEMAKAAVA

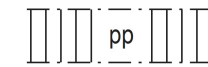
	3 m sen kaava-alueen ulkopuolella oleva viiva, jota vahvistaminen koskee
	Kaupunginosan raja.
	Korttelin, korttelinosan ja alueen raja.
	Eri kaavamääräysten alaisten alueen osien välinen raja.
	Ohjeellinen eri kaavamääräysten alaisten alueen osien välinen raja.
	Ohjeellinen tontin raja.
13	Kaupunginosan numero.
PYY	Kaupunginosan nimi.
12	Korttelin numero.
3	Tontin numero.
 	Roomalainen numero joka osoittaa rakennusten, rakennuksen tai sen osan suurimman sallitun varsinaisen kerrosluvun.
250	Rakennusoikeus kerrosalaneliömetreinä.
	Rakennusala.
	Rakennuksen harjansuuntaa osoittava viiva.
	Nuoli osoittaa rakennusalan sivun, johon rakennus on rakennettava kiinni.
	Ohjeellinen rakennusala.
	Ohjeellinen auton säilytyspaikan ja talousrakennuksen rakennusala.



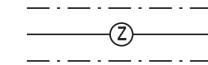
Ohjeellinen leikki- ja oleskelualueeksi varattu alueen osa.



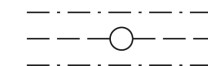
Istutettava alueen osa.



Jalankululle ja polkupyöräilylle varattu alueen osa.



Sähkölinjaa varten varattu alueen osa.



Maanalaista johtoa varten varattu alueen osa.



Katualueen rajan osa, jonka kohdalta ei saa järjestää ajoneuvoliittymää.

KAARIKATU

Kadun tai puiston nimi.



Erillispientalojen korttelialue.



Puisto.

Rakennettaessa 4 m lähemmäksi naapuritontin rajaa saa rajanpuoleiseen seinään tehdä vain ikkunoita, joiden alareuna on vähintään 180 cm:n korkeudella lattiatasosta.

Erillispientalojen tonteilla on osoitettava vähintään yksi autopaikka asuntoa kohti.