














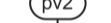



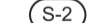









Yleiskaavamerkinnot ja -määräykset

AP	Pientalovaltainen asuntoalue
AT	Kyläkeskuksen alue
AP-1	Pientalovaltainen asuntoalue, jota yleiskaavan tavoitetilanteeseen mennessä ei asemakaavoiteta. AP, AT ja AP 1 alueille voidaan asumisen lisäksi sijoittaa asuin ympäristöön soveltuvia toimitiloja. Rakennushankkeiden tulee kokonsa ja muotonsa puolesta soveltua ympäristöön ja täyttää ympäristöhygieniset vaatimukset. Ahlaisten kirkon seudulla kaikissa toimenpiteissä tulee erityistä huomiota kiinnittää alueen maisemallisten ja kulttuurihistoriallisten ominaispiirteiden säilymiseen.
AP-2	Pientalo- ja loma-asuntoalue, jota yleiskaavan tavoitevuoteen mennessä ei asemakaavoiteta.
AM	Maatilojen talouskeskusten alue
T	Teollisuus- ja varastoalue
V	Virkistysalue
VU	Urheilu- ja virkistyspalvelujen alue
R	Loma- ja matkailualue
RA	Loma-asuntoalue
RM	Matkailupalvelujen alue
RT	Telttailu- ja leirintäalue
LV	Vesiliikenteen alue
E	Erityisalue
S	Suojelualue
SL	Luonnonsuojelualue
SL-1	Luonnonsuojelualue (Valtakunnallinen suojeluohjelma)
SM	Muinaismuistoalue
SR	Rakennuslainsäädännön nojalla suojeltava alue
M	Maa- ja metsätalousvaltainen alue
MT	Maa- ja metsätalousalue
MU	Maa- ja metsätalousvaltainen alue, ulkoilun ohjaamistarvetta tai ympäristöarvoja Alue, jolla ympäristö säilytetään.
W	Vesialue
-----	Kunnan raja
————	Alueen raja

	Seudullinen pääväylä
	Alueellinen pääväylä
	Kokoojakuu tai -tie
	Yleiskaavan tavoitevuoden jälkeinen tie
	Liittymä seudulliselle pääväylälle
	Rautatie
	Ulkoilureitti
	Kevyen liikenteen reitti
	Laivaväylä
	Veneväylä
	Ohjeellinen veneväylä
	Sähkölinja 100-400 kV.
	Ohjeellinen 400 kV sähkölinjan sijoitusvaihtoehto Sähkölinjan toteuttaminen edellyttää ympäristövaikutusten arviointimenettelyä parhaan maisemallisesti hyväksyttävän reitin löytämiseksi.
	Ohjeellinen maakaasujohto
	Vedenhankinnan kannalta tärkeä pohjavesialue
	Muut pohjavesialueet
	Maankamaran aineiden ottoalue
	EU:n Natura 2000 -verkostoon kuuluva tai siihen ehdotettu alue Ennen alueen luonnonolosuhteita merkittävästi muuttaviin toimenpiteisiin ryhtymistä tulee hankkia valtion luonnonsuojeluviranomaisten lausunto. Lisäksi on noudatettava, mitä luonnonsuojelulaisissa on säädetty.
	Alue, jolla ympäristö säilytetään.
	Alue, jonka omaleimainen luonne tulee säilyttää Uudisrakennukset ja rakennuksissa ja rakennelmissa tehtävät muutos- ja korjaustyöt tulee sopeuttaa alueen maisemallisiin ja kulttuurihistoriallisiin ominaispiirteisiin.
	Alue, jolla ympäristö säilytetään Uudisrakennukset ja rakennuksissa ja rakennelmissa tehtävät muutos- ja korjaustyöt tulee sopeuttaa alueen maisemallisiin ja kulttuurihistoriallisiin ominaispiirteisiin.

100	Kohdenumero
	Virkistys- ja matkailukohte
	Muinaismuistolain rauhoittama kiinteä muinaisjäänös (muinaisjäänösten numeroitu luettelo sisältyy osayleiskaavan liiteasiakirjoihin) Luonnonsuojelukohde
	Suojeltava rakennus
	Uimaranta
	Pienvenesatama tai venealkama
/s	Alue, jolla ympäristö säilytetään.
S-2	Alue, jonka omaleimainen luonne tulee säilyttää. Uudisrakennukset ja rakennuksissa ja rakennelmissa tehtävät muutos- ja korjaustyöt tulee sopeuttaa alueen maisemallisiin ja kulttuurihistoriallisiin ominaispiirteisiin.
S-3	Alue, jolla ympäristö säilytetään. Uudisrakennukset ja rakennuksissa ja rakennelmissa tehtävät muutos- ja korjaustyöt tulee sopeuttaa alueen maisemallisiin ja kulttuurihistoriallisiin ominaispiirteisiin.
	Aikaisemmin vahvistetut osayleiskaavat ovat voimassa Pohjois-Porin osayleiskaava-alueella. Alueeseen liittyvät tunnukset ovat alueen rajan ulkopuolella.

 <h2 style="margin: 0;">Porin kaupunki</h2> <p style="margin: 0;">Kaavoitusyksikkö</p>		
Pohjois- ja Lounais-Porin osayleiskaava 2000	{Oikeusvaikutukseton}	kaavanumero YK0008
Porin kaupunginkanslian kaavoitusosasto Yleiskaavatoimikunta	Ehdotus nähtävillä KV hyväksynyt	23.10–24.11.2000 7.5.2001
Kaavoituspäällikkö		