

Perustiedot

Kiinteistötunnus:	182-40-4205-1	Rekisteröintipvm:	1.7.1999
Rekisteriyksikkölaji:	Tontti	Pinta-ala:	2551 m ²
Kunta:	Jämsä (182)		
Kaavan mukainen käyttötarkoitus:	RA		

Muodostumistiedot

Kiinteistötoimitus tai viranomaispäätös: Tontinmittaus Toimitus-/päätöspvm: 1.7.1999	
Rekisteriyksiköt ja määräalat, joista tämä rekisteriyksikkö on muodostunut:	
Rekisteriyksiköstä:	Pinta-ala (m ²)
182-430-2-47 KIVISTÖ	2551
Muodostumishetken pinta-ala yhteensä (m ²):	2551

Erottamattomat määräalat ja erillisinä luovutetut yhteisalueosuudet
Kaavat, tonttijaot ja rakennuskiellot

1) Asemakaava (182-182005000) Vahvistamispvm: 24.11.1998 Ak 102	Voimaantulopvm: 28.12.1998	
2) Sitova tonttijaako (182-040420501) Hyväksymispvm: 17.6.1999 Tj 527	Voimaantulopvm: 24.6.1999	
3) Yleiskaava (182-Oyk 9) Hyväksymis-/vahvistamispvm: 22.9.2008 Lakannut tältä kiinteistöltä.	Voimaantulopvm: 21.4.2011	
4) Yleiskaava (182-Oyk-9) Hyväksymis-/vahvistamispvm: 22.9.2008	Voimaantulopvm: 21.4.2011	Kaavan arkistotunnus: MMLm/10321/423/2011

Rasitteet, käyttöoikeudet ja käyttörajoitukset

1) Johtorasite (182-1999-K52)	Toimitus-/päätöspvm: 1.7.1999
Oikeutetut: 182-40-4205-1, 182-40-4205-2, 182-40-4205-3, 182-40-4205-4, 182-40-4205-5, 182-40-4205-6, 182-40-4205-7, 182-40-4205-8, 182-40-4205-9, 182-40-4205-10, 182-40-4205-11, 182-40-4205-12, 182-40-4205-13 Rasitetut: 182-40-4205-5, 182-40-4205-6, 182-40-4205-7, 182-40-4205-12	

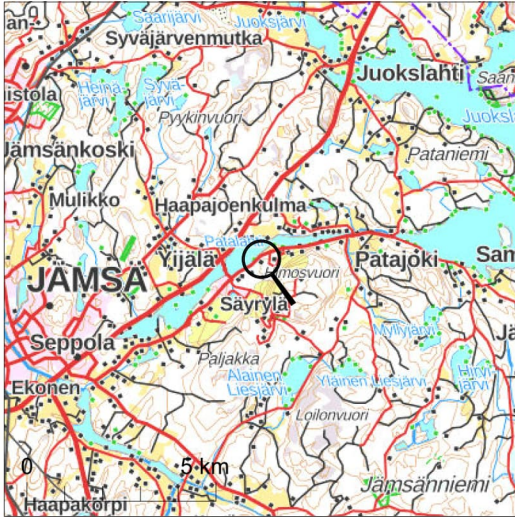
Osuudet yhteisiin alueisiin ja erityisiin etuuksiin
Kiinteistötoimitukset ja viranomaispäätökset
Muita tietoja

1) Tontilla ei osuutta yhteisiin alueisiin.



Tulostettu kiinteistötietojärjestelmästä 3.2.2026.

Rekisteritiedoista katso tarkemmin www.maanmittauslaitos.fi/rekisteritiedot.

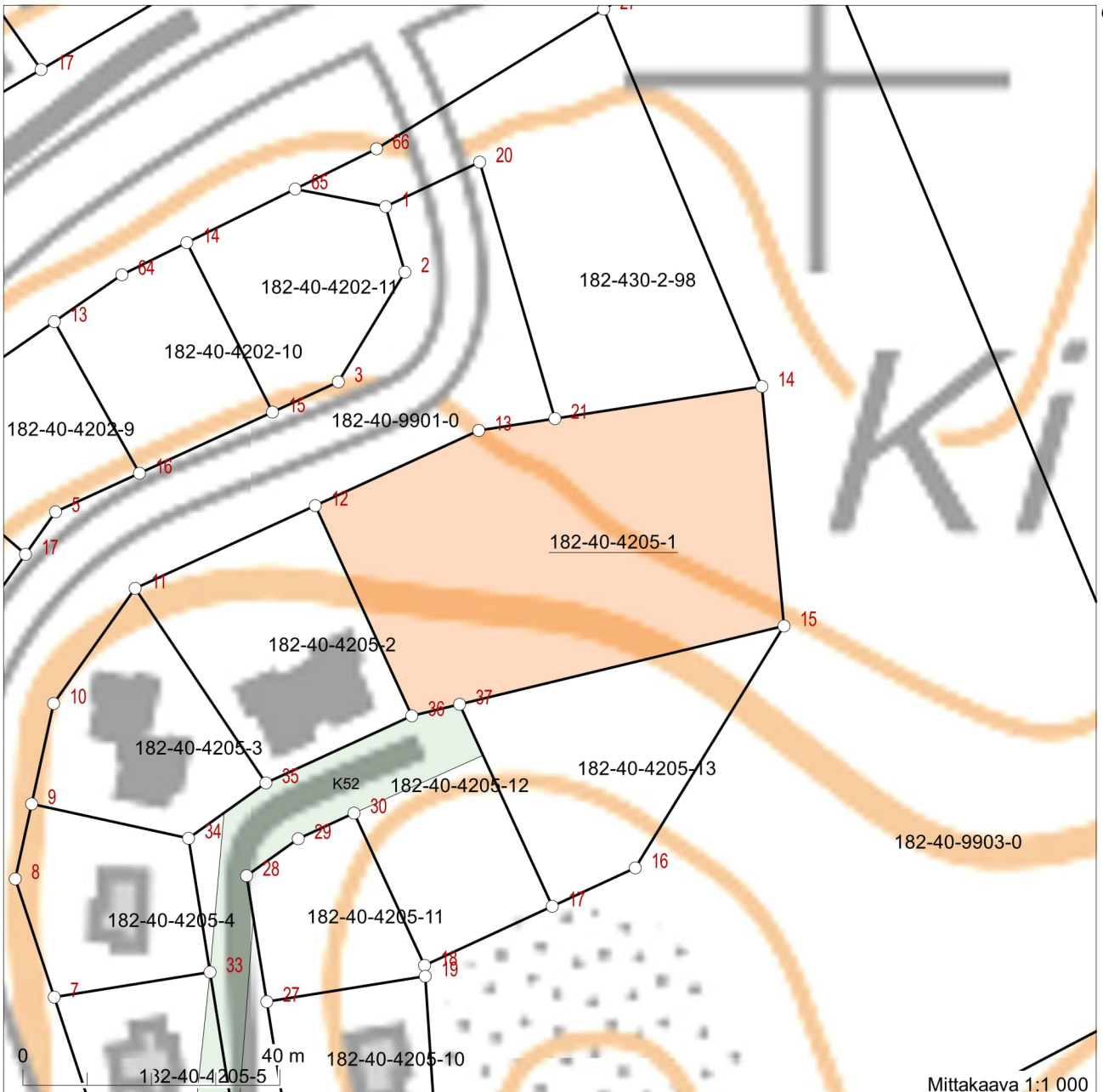


Kiinteistötunnus: 182-40-4205-1
 Rekisteriyksikkölaji: Tontti
 Kunta: Jämsä (182)
 Palstojen lukumäärä: 1

Rekisteriyksikön alueella on asemakaava ja yleiskaava.

Tulostettu kiinteistötietojärjestelmästä 3.2.2026.

Kiinteistörekisterin tiedoissa voi olla puutteita ja epätarkkuuksia. Rekisteriyksikön tarkka alueellinen ulottuvuus selviää toimitusasiakirjoista ja maastosta. Rekisteritiedoista katso tarkemmin www.maanmittauslaitos.fi/rekisteritiedot.



6863012

Perustiedot

Kiinteistötunnus:	182-40-4205-1	Rekisteröintipvm:	1.7.1999
Rekisteriyksikkölaji:	Tontti	Pinta-ala:	2551 m ²
Kunta:	Jämsä (182)		
Kaavan mukainen käyttötarkoitus:	RA		

Lainhuutotiedot

1)	Selvennyslainhuuto 15.11.2001
Asianumero:	716/15.11.2001/1190
Arkistoviite:	716:2001:LH:1190
Omistusosuus:	1/1
Omistajat:	Keski-Himos Oy, 0916616-2
Peruste:	LAINHUUDON KOHDENTAMINEN VIRAN PUOLESTA. Hakijalla aikaisempi lainhuuto 30.1.1995/70 (selvennetty 30.5.2000/551) kiinteistöön 183-430-2-47-Kivistö, josta kiinteistö on lohottu.

Määräalojen lainhuutotiedot

Ei erottamattomia määräaloja tai erillisinä luovutettuja yhteisalueosuuksia.

Lainhuudattamattomat luovutukset

Ei kirjaamisviranomaisen tiedossa olevia lainhuudattamattomia luovutuksia.

Tulostettu kiinteistötietojärjestelmästä 3.2.2026.

Todistuksesta käyvät ilmi ainakin kaikki ne hakemukset, jotka ovat saapuneet kirjaamisviranomaiselle todistuksen otsikon päiväystä edeltävänä arkipäivänä ennen viraston aukioloajan päättymistä. Mahdolliset vallintarajoitukset on katsottava rasisustodistukselta.

Rekisteritiedoista katso tarkemmin www.maanmittauslaitos.fi/rekisteritiedot.

Perustiedot

Kiinteistötunnus:	182-40-4205-1	Rekisteröintipvm:	1.7.1999
Rekisteriyksikkölaji:	Tontti	Pinta-ala:	2551 m ²
Kunta:	Jämsä (182)		
Kaavan mukainen käyttötarkoitus:	RA		

Kiinnitykset ja erityiset oikeudet

Kiinnityksen tai erityisen oikeuden etusija muodostuu hakemuksen vireilletulopäivämäärästä. Etusija esitetään rivillä *Etusija*; asioiden juokseva numerointi ei osoita etusijajärjestystä.

Etusijajärjestykseen on voitu hakea muutosta, jolloin myöhemmällä päivämäärällä oleva kiinnitys tai erityinen oikeus on voitu asettaa paremmalle etusijalle kuin aiemmin kirjatut. Etusijasta voi olla myös erillisenä muistutuksena kirjattu seliteteksti.

1) Kiinnitys 24.3.2005

Asianumero:	716/24.3.2005/774
Arkistoviite:	716:2005:KI:774
Etusija:	24.3.2005 / 774
Rahamäärä:	100 000 €
Panttikirja:	Sähköinen
Panttikirjan saaja:	Pirkanmaan Osuuspankki, 0828972-6

Vallintarajoitukset

Ei vallintarajoituksia

Muistutukset

Ei muistutuksia

Tulostettu kiinteistötietojärjestelmästä 3.2.2026.

Todistuksesta käyvät ilmi ainakin kaikki ne hakemukset, jotka ovat saapuneet kirjaamisviranomaiselle todistuksen otsikon päiväystä edeltävänä arkipäivänä ennen viraston aukioloajan päättymistä.

Rekisteritiedoista katso tarkemmin www.maanmittauslaitos.fi/rekisteritiedot.

Perustiedot

Kiinteistötunnus:	182-40-4205-12	Rekisteröintipvm:	1.7.1999
Rekisteriyksikkölaji:	Tontti	Pinta-ala:	1686 m ²
Kunta:	Jämsä (182)		
Kaavan mukainen käyttötarkoitus:	RA		

Muodostumistiedot

Kiinteistötoimitus tai viranomaispäätös: Tontinmittaus Toimitus-/päätöspvm: 1.7.1999	
Rekisteriyksiköt ja määräalat, joista tämä rekisteriyksikkö on muodostunut:	
Rekisteriyksiköstä:	Pinta-ala (m ²)
182-430-2-47 KIVISTÖ	1686
Muodostumishetken pinta-ala yhteensä (m ²):	1686

Erottamattomat määräalat ja erillisinä luovutetut yhteisalueosuudet
Kaavat, tonttijaot ja rakennuskiellot

1) Asemakaava (182-182005000) Vahvistamispvm: 24.11.1998 Ak 102	Voimaantulopvm: 28.12.1998	
2) Sitova tonttijaako (182-040420501) Hyväksymispvm: 17.6.1999 Tj 527	Voimaantulopvm: 24.6.1999	
3) Yleiskaava (182-Oyk 9) Hyväksymis-/vahvistamispvm: 22.9.2008 Lakannut tältä kiinteistöltä.	Voimaantulopvm: 21.4.2011	
4) Yleiskaava (182-Oyk-9) Hyväksymis-/vahvistamispvm: 22.9.2008	Voimaantulopvm: 21.4.2011	Kaavan arkistotunnus: MMLm/10321/423/2011

Rasitteet, käyttöoikeudet ja käyttörajoitukset

1) Johtorasite (182-1999-K52)	Toimitus-/päätöspvm: 1.7.1999
Oikeutetut: 182-40-4205-1, 182-40-4205-2, 182-40-4205-3, 182-40-4205-4, 182-40-4205-5, 182-40-4205-6, 182-40-4205-7, 182-40-4205-8, 182-40-4205-9, 182-40-4205-10, 182-40-4205-11, <u>182-40-4205-12</u> , 182-40-4205-13 Rasitetut: 182-40-4205-5, 182-40-4205-6, 182-40-4205-7, <u>182-40-4205-12</u>	
2) Kulkuyhteyttä varten tarvittava alue (182-1999-K62)	Toimitus-/päätöspvm: 1.7.1999
Oikeutetut: 182-40-4205-2, 182-40-4205-3, 182-40-4205-4, 182-40-4205-5, 182-40-4205-6, 182-40-4205-9, 182-40-4205-10, 182-40-4205-11, 182-40-4205-13 Rasitetut: <u>182-40-4205-12</u>	

Osuudet yhteisiin alueisiin ja erityisiin etuuksiin

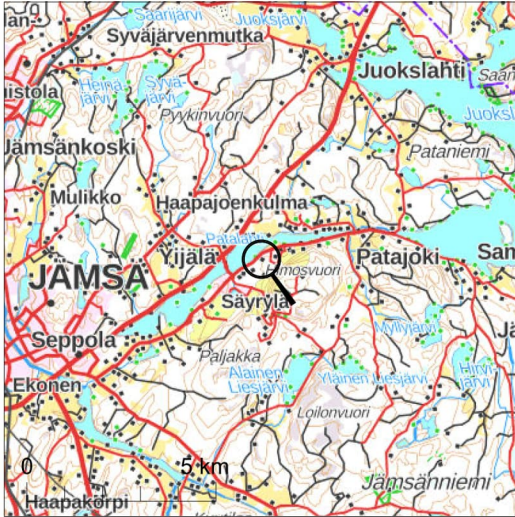
Kiinteistötoimitukset ja viranomaispäätökset

Muita tietoja

- 1) Tontilla ei osuutta yhteisiin alueisiin.

Tulostettu kiinteistötietojärjestelmästä 3.2.2026.

Rekisteritiedoista katso tarkemmin www.maanmittauslaitos.fi/rekisteritiedot.

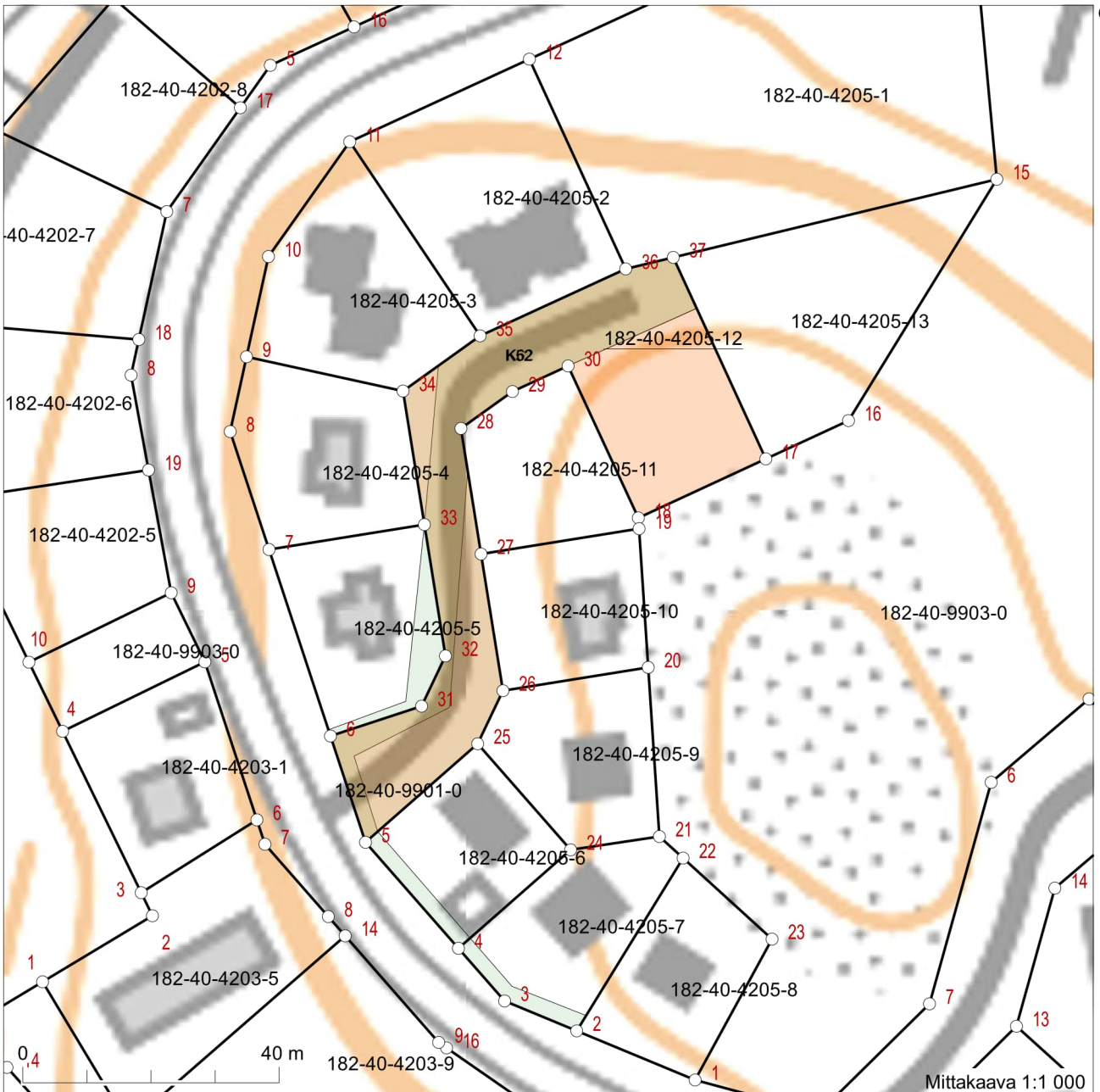


Kiinteistötunnus: 182-40-4205-12
 Rekisteriyksikkölaji: Tontti
 Kunta: Jämsä (182)
 Palstojen lukumäärä: 1

Rekisteriyksikön alueella on asemakaava ja yleiskaava.

Tulostettu kiinteistötietojärjestelmästä 3.2.2026.

Kiinteistörekisterin tiedoissa voi olla puutteita ja epätarkkuuksia. Rekisteriyksikön tarkka alueellinen ulottuvuus selviää toimitusasiakirjoista ja maastosta. Rekisteritiedoista katso tarkemmin www.maanmittauslaitos.fi/rekisteritiedot.



6862942

6862772

Koordinaatisto: ETRS-TM35FIN
 Taustakartta on viitteellinen.

Perustiedot

Kiinteistötunnus:	182-40-4205-12	Rekisteröintipvm:	1.7.1999
Rekisteriyksikkölaji:	Tontti	Pinta-ala:	1686 m ²
Kunta:	Jämsä (182)		
Kaavan mukainen käyttötarkoitus:	RA		

Lainhuutotiedot

1)	Selvennyslainhuuto 15.11.2001
Asianumero:	716/15.11.2001/1190
Arkistoviite:	716:2001:LH:1190
Omistusosuus:	1/1
Omistajat:	Keski-Himos Oy, 0916616-2
Peruste:	LAINHUUDON KOHDENTAMINEN VIRAN PUOLESTA. Hakijalla aikaisempi lainhuuto 30.1.1995/70 (selvennetty 30.5.2000/551) kiinteistöön 183-430-2-47-Kivistö, josta kiinteistö on lohottu.

Määräalojen lainhuutotiedot

Ei erottamattomia määräaloja tai erillisinä luovutettuja yhteisalueosuuksia.

Lainhuudattamattomat luovutukset

Ei kirjaamisviranomaisen tiedossa olevia lainhuudattamattomia luovutuksia.

Tulostettu kiinteistötietojärjestelmästä 3.2.2026.

Todistuksesta käyvät ilmi ainakin kaikki ne hakemukset, jotka ovat saapuneet kirjaamisviranomaiselle todistuksen otsikon päiväystä edeltävänä arkipäivänä ennen viraston aukioloajan päättymistä. Mahdolliset vallintarajoitukset on katsottava rasisustodistukselta.

Rekisteritiedoista katso tarkemmin www.maanmittauslaitos.fi/rekisteritiedot.

Perustiedot

Kiinteistötunnus:	182-40-4205-12	Rekisteröintipvm:	1.7.1999
Rekisteriyksikkölaji:	Tontti	Pinta-ala:	1686 m ²
Kunta:	Jämsä (182)		
Kaavan mukainen käyttötarkoitus:	RA		

Kiinnitykset ja erityiset oikeudet

Kiinnityksen tai erityisen oikeuden etusija muodostuu hakemuksen vireilletulopäivämäärästä. Etusija esitetään rivillä *Etusija*; asioiden juokseva numerointi ei osoita etusijajärjestystä.

Etusijajärjestykseen on voitu hakea muutosta, jolloin myöhemmällä päivämäärällä oleva kiinnitys tai erityinen oikeus on voitu asettaa paremmalle etusijalle kuin aiemmin kirjatut. Etusijasta voi olla myös erillisenä muistutuksena kirjattu seliteteksti.

1) Kiinnitys 24.3.2005

Asianumero:	716/24.3.2005/771
Arkistoviite:	716:2005:KI:771
Etusija:	24.3.2005 / 771
Rahamäärä:	100 000 €
Panttikirja:	Sähköinen
Panttikirjan saaja:	Pirkanmaan Osuuspankki, 0828972-6

Vallintarajoitukset

Ei vallintarajoituksia

Muistutukset

Ei muistutuksia

Tulostettu kiinteistötietojärjestelmästä 3.2.2026.

Todistuksesta käyvät ilmi ainakin kaikki ne hakemukset, jotka ovat saapuneet kirjaamisviranomaiselle todistuksen otsikon päiväystä edeltävänä arkipäivänä ennen viraston aukioloajan päättymistä.

Rekisteritiedoista katso tarkemmin www.maanmittauslaitos.fi/rekisteritiedot.

Perustiedot

Kiinteistötunnus:	182-40-4206-1	Rekisteröintipvm:	5.12.2000
Rekisteriyksikkölaji:	Tontti	Pinta-ala:	1017 m ²
Kunta:	Jämsä (182)		
Kaavan mukainen käyttötarkoitus:	RA		

Muodostumistiedot

Kiinteistötoimitus tai viranomaispäätös: Tontin lohkominen Toimitus-/päätöspvm: 5.12.2000	
Rekisteriyksiköt ja määräalat, joista tämä rekisteriyksikkö on muodostunut:	
	Pinta-ala (m ²)
Rekisteriyksiköistä: 182-430-2-47 KIVISTÖ	1017
Muodostumishetken pinta-ala yhteensä (m ²):	1017

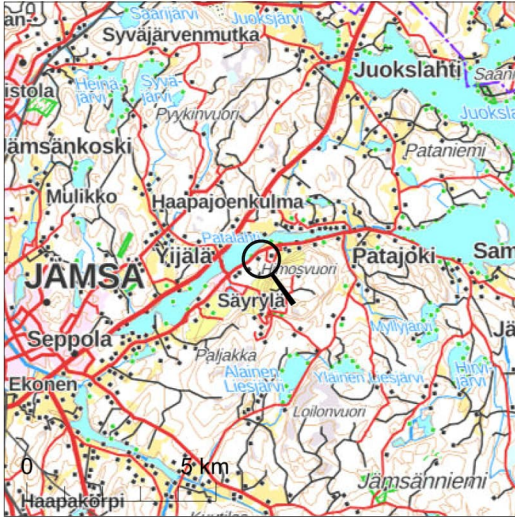
Erottamattomat määräalat ja erillisinä luovutetut yhteisalueosuudet
Kaavat, tonttijaot ja rakennuskiellot

1) Asemakaava (182-Ak 117) Vahvistamispvm: 27.3.2000	Voimaantulopvm: 21.6.2000	
2) Sitova tonttijaako (182-040420601) Hyväksymispvm: 13.11.2000 Tj 558	Voimaantulopvm: 15.11.2000	
3) Yleiskaava (182-Oyk 9) Hyväksymis-/vahvistamispvm: 22.9.2008 Lakannut tältä kiinteistöltä.	Voimaantulopvm: 21.4.2011	
4) Yleiskaava (182-Oyk-9) Hyväksymis-/vahvistamispvm: 22.9.2008	Voimaantulopvm: 21.4.2011	Kaavan arkistotunnus: MMLm/10321/423/2011

Rasitteet, käyttöoikeudet ja käyttörajoitukset
Osuudet yhteisiin alueisiin ja erityisiin etuuksiin
Kiinteistötoimitukset ja viranomaispäätökset
Muita tietoja

Tulostettu kiinteistötietojärjestelmästä 3.2.2026.

Rekisteritiedoista katso tarkemmin www.maanmittauslaitos.fi/rekisteritiedot.

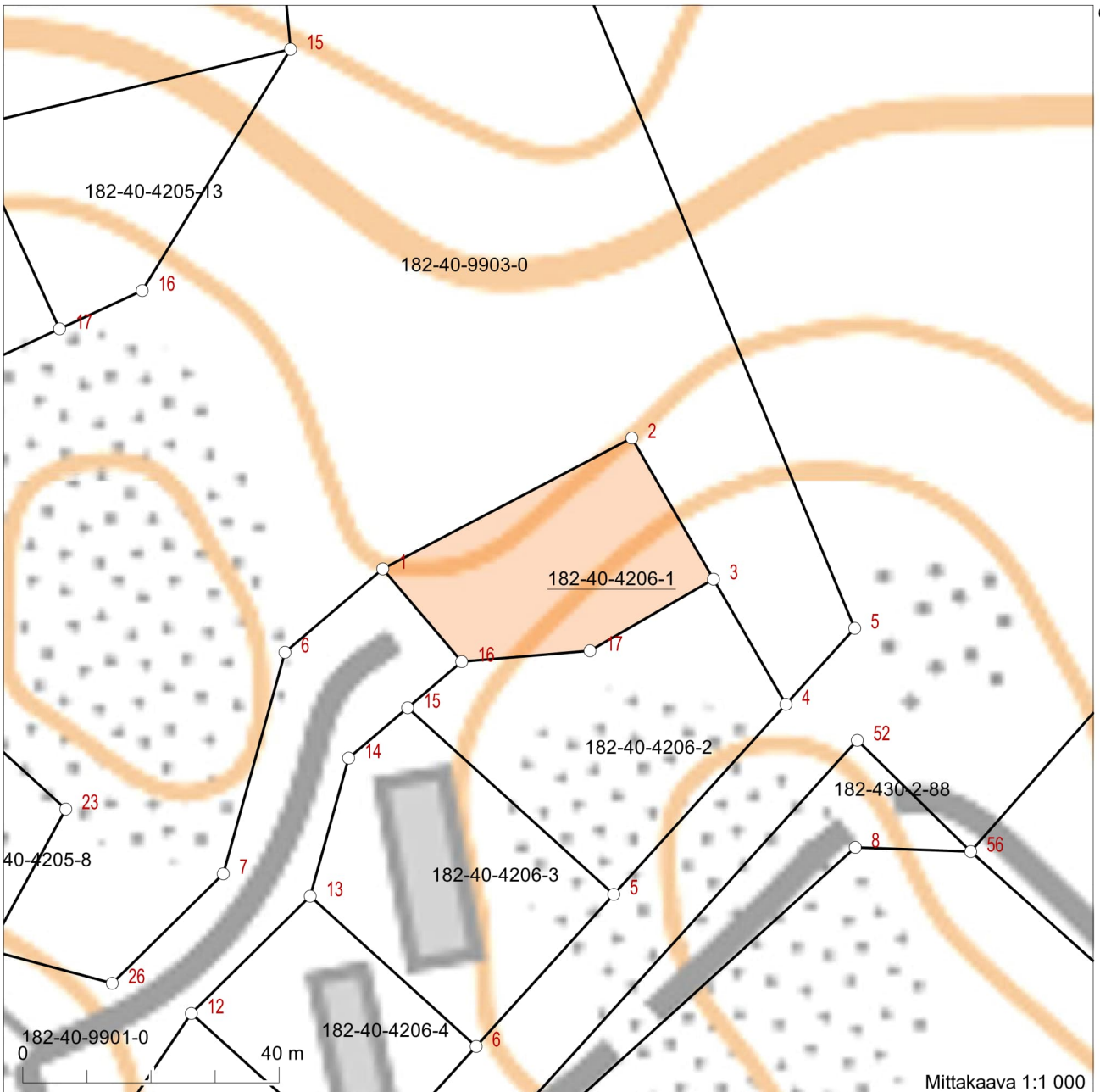


Kiinteistötunnus: 182-40-4206-1
 Rekisteriyksikkölaji: Tontti
 Kunta: Jämsä (182)
 Palstojen lukumäärä: 1

Rekisteriyksikön alueella on asemakaava ja yleiskaava.

Tulostettu kiinteistötietojärjestelmästä 3.2.2026.

Kiinteistörekisterin tiedoissa voi olla puutteita ja epätarkkuuksia. Rekisteriyksikön tarkka alueellinen ulottuvuus selviää toimitusasiakirjoista ja maastosta. Rekisteritiedoista katso tarkemmin www.maanmittauslaitos.fi/rekisteritiedot.



6862922

Perustiedot

Kiinteistötunnus:	182-40-4206-1	Rekisteröintipvm:	5.12.2000
Rekisteriyksikkölaji:	Tontti	Pinta-ala:	1017 m ²
Kunta:	Jämsä (182)		
Kaavan mukainen käyttötarkoitus:	RA		

Lainhuutotiedot

1)	Selvennyslainhuuto 8.12.2000
Asianumero:	716/8.12.2000/1327
Arkistoviite:	716:2000:LH:1327
Omistusosuus:	1/1
Omistajat:	Keski-Himos Oy, 0916616-2
Peruste:	LAINHUUDON KOHDENTAMINEN VIRAN PUOLESTA. Hakijalla aikaisempi lainhuuto 30.5.2000/551 kiinteistöön 182-430-2-47-Kivistö, josta kiinteistö on lohottu.

Määräalojen lainhuutotiedot

Ei erottamattomia määräaloja tai erillisinä luovutettuja yhteisalueosuuksia.

Lainhuudattamattomat luovutukset

Ei kirjaamisviranomaisen tiedossa olevia lainhuudattamattomia luovutuksia.

Tulostettu kiinteistötietojärjestelmästä 3.2.2026.

Todistuksesta käyvät ilmi ainakin kaikki ne hakemukset, jotka ovat saapuneet kirjaamisviranomaiselle todistuksen otsikon päiväystä edeltävänä arkipäivänä ennen viraston aukioloajan päättymistä. Mahdolliset vallintarajoitukset on katsottava rasisustodistukselta.

Rekisteritiedoista katso tarkemmin www.maanmittauslaitos.fi/rekisteritiedot.

Perustiedot

Kiinteistötunnus:	182-40-4206-1	Rekisteröintipvm:	5.12.2000
Rekisteriyksikkölaji:	Tontti	Pinta-ala:	1017 m ²
Kunta:	Jämsä (182)		
Kaavan mukainen käyttötarkoitus:	RA		

Kiinnitykset ja erityiset oikeudet

Kiinnityksen tai erityisen oikeuden etusija muodostuu hakemuksen vireilletulopäivämäärästä. Etusija esitetään rivillä *Etusija*; asioiden juokseva numerointi ei osoita etusijajärjestystä.

Etusijajärjestykseen on voitu hakea muutosta, jolloin myöhemmällä päivämäärällä oleva kiinnitys tai erityinen oikeus on voitu asettaa paremmalle etusijalle kuin aiemmin kirjatut. Etusijasta voi olla myös erillisenä muistutuksena kirjattu seliteteksti.

1) Kiinnitys 24.3.2005

Asianumero:	716/24.3.2005/773
Arkistoviite:	716:2005:KI:773
Etusija:	24.3.2005 / 773
Rahamäärä:	100 000 €
Panttikirja:	Sähköinen
Panttikirjan saaja:	Pirkanmaan Osuuspankki, 0828972-6

Vallintarajoitukset

Ei vallintarajoituksia

Muistutukset

Ei muistutuksia

Tulostettu kiinteistötietojärjestelmästä 3.2.2026.

Todistuksesta käyvät ilmi ainakin kaikki ne hakemukset, jotka ovat saapuneet kirjaamisviranomaiselle todistuksen otsikon päiväystä edeltävänä arkipäivänä ennen viraston aukioloajan päättymistä.

Rekisteritiedoista katso tarkemmin www.maanmittauslaitos.fi/rekisteritiedot.

Perustiedot

Kiinteistötunnus:	182-40-4206-2	Rekisteröintipvm:	5.12.2000
Rekisteriyksikkölaji:	Tontti	Pinta-ala:	1439 m ²
Kunta:	Jämsä (182)		
Kaavan mukainen käyttötarkoitus:	RA		

Muodostumistiedot

Kiinteistötoimitus tai viranomaispäätös: Tontin lohkominen Toimitus-/päätöspvm: 5.12.2000	
Rekisteriyksiköt ja määräalat, joista tämä rekisteriyksikkö on muodostunut:	
Rekisteriyksiköstä: 182-430-2-47 KIVISTÖ	Pinta-ala (m ²) 1439
Muodostumishetken pinta-ala yhteensä (m ²):	1439

Erottamattomat määräalat ja erillisinä luovutetut yhteisalueosuudet**Kaavat, tonttijaot ja rakennuskiellot**

1) Asemakaava (182-Ak 117) Vahvistamispvm: 27.3.2000	Voimaantulopvm: 21.6.2000	
2) Sitova tonttijaako (182-040420601) Hyväksymispvm: 13.11.2000 Tj 558	Voimaantulopvm: 15.11.2000	
3) Yleiskaava (182-Oyk 9) Hyväksymis-/vahvistamispvm: 22.9.2008 Lakannut tältä kiinteistöltä.	Voimaantulopvm: 21.4.2011	
4) Yleiskaava (182-Oyk-9) Hyväksymis-/vahvistamispvm: 22.9.2008	Voimaantulopvm: 21.4.2011	Kaavan arkistotunnus: MMLm/10321/423/2011

Rasitteet, käyttöoikeudet ja käyttörajoitukset**Osuudet yhteisiin alueisiin ja erityisiin etuuksiin****Kiinteistötoimitukset ja viranomaispäätökset****Muita tietoja**

Tulostettu kiinteistötietojärjestelmästä 3.2.2026.

Rekisteritiedoista katso tarkemmin www.maanmittauslaitos.fi/rekisteritiedot.

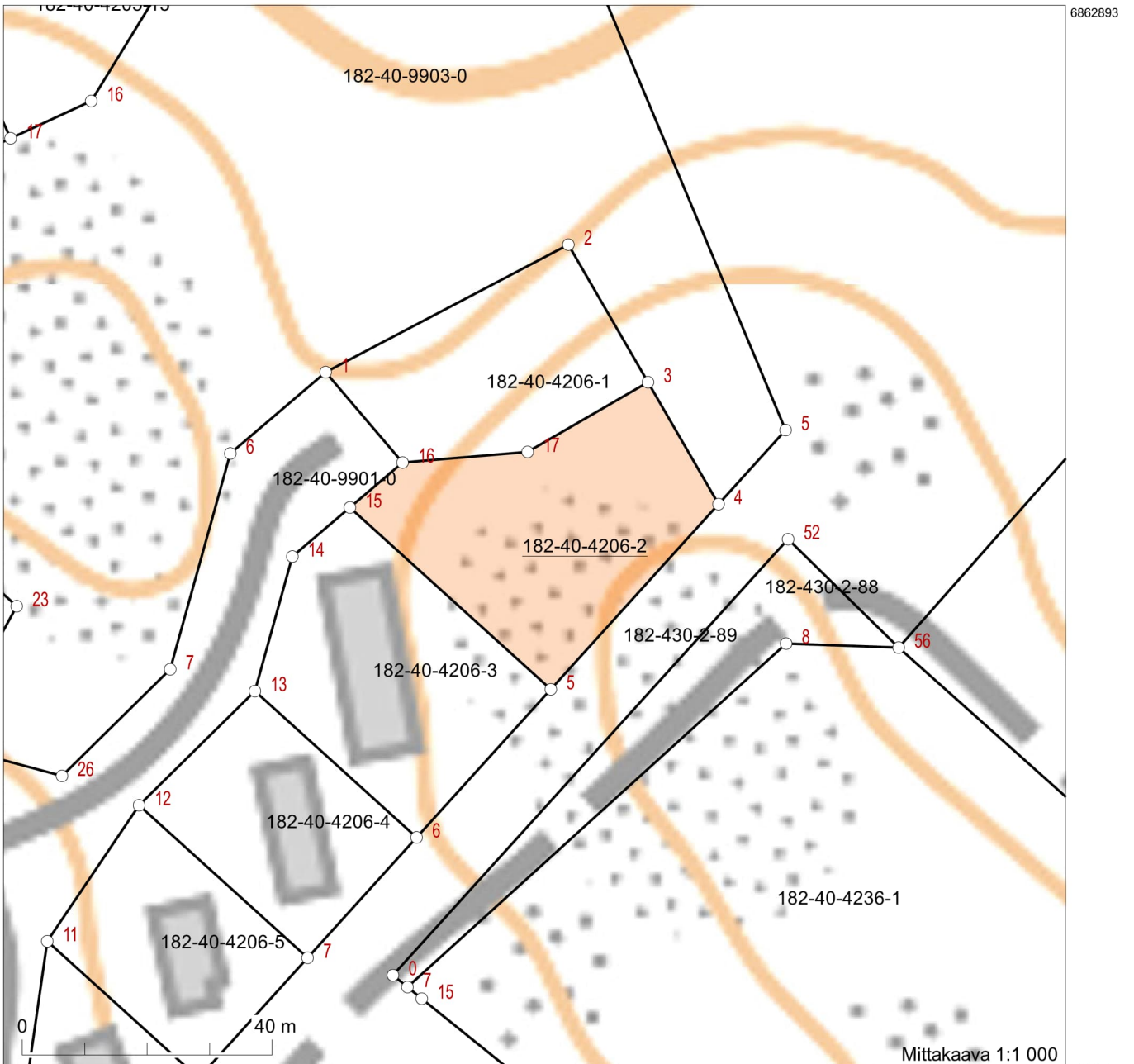


Kiinteistötunnus: 182-40-4206-2
 Rekisteriyksikkölaji: Tontti
 Kunta: Jämsä (182)
 Palstojen lukumäärä: 1

Rekisteriyksikön alueella on asemakaava ja yleiskaava.

Tulostettu kiinteistötietojärjestelmästä 3.2.2026.

Kiinteistörekisterin tiedoissa voi olla puutteita ja epätarkkuuksia. Rekisteriyksikön tarkka alueellinen ulottuvuus selviää toimitusasiakirjoista ja maastosta. Rekisteritiedoista katso tarkemmin www.maanmittauslaitos.fi/rekisteritiedot.



Perustiedot

Kiinteistötunnus:	182-40-4206-2	Rekisteröintipvm:	5.12.2000
Rekisteriyksikkölaji:	Tontti	Pinta-ala:	1439 m ²
Kunta:	Jämsä (182)		
Kaavan mukainen käyttötarkoitus:	RA		

Lainhuutotiedot

1)	Selvennyslainhuuto 8.12.2000
Asianumero:	716/8.12.2000/1327
Arkistoviite:	716:2000:LH:1327
Omistusosuus:	1/1
Omistajat:	Keski-Himos Oy, 0916616-2
Peruste:	LAINHUUDON KOHDENTAMINEN VIRAN PUOLESTA. Hakijalla aikaisempi lainhuuto 30.5.2000/551 kiinteistöön 182-430-2-47-Kivistö, josta kiinteistö on lohottu.

Määräalojen lainhuutotiedot

Ei erottamattomia määräaloja tai erillisinä luovutettuja yhteisalueosuuksia.

Lainhuudattamattomat luovutukset

Ei kirjaamisviranomaisen tiedossa olevia lainhuudattamattomia luovutuksia.

Tulostettu kiinteistötietojärjestelmästä 3.2.2026.

Todistuksesta käyvät ilmi ainakin kaikki ne hakemukset, jotka ovat saapuneet kirjaamisviranomaiselle todistuksen otsikon päiväystä edeltävänä arkipäivänä ennen viraston aukioloajan päättymistä. Mahdolliset vallintarajoitukset on katsottava rasisustodistukselta.

Rekisteritiedoista katso tarkemmin www.maanmittauslaitos.fi/rekisteritiedot.

Perustiedot

Kiinteistötunnus:	182-40-4206-2	Rekisteröintipvm:	5.12.2000
Rekisteriyksikkölaji:	Tontti	Pinta-ala:	1439 m ²
Kunta:	Jämsä (182)		
Kaavan mukainen käyttötarkoitus:	RA		

Kiinnitykset ja erityiset oikeudet

Kiinnityksen tai erityisen oikeuden etusija muodostuu hakemuksen vireilletulopäivämäärästä. Etusija esitetään rivillä *Etusija*; asioiden juokseva numerointi ei osoita etusijajärjestystä.

Etusijajärjestykseen on voitu hakea muutosta, jolloin myöhemmällä päivämäärällä oleva kiinnitys tai erityinen oikeus on voitu asettaa paremmalle etusijalle kuin aiemmin kirjatut. Etusijasta voi olla myös erillisenä muistutuksena kirjattu seliteteksti.

1) Kiinnitys 24.3.2005

Asianumero:	716/24.3.2005/772
Arkistoviite:	716:2005:KI:772
Etusija:	24.3.2005 / 772
Rahamäärä:	100 000 €
Panttikirja:	Sähköinen
Panttikirjan saaja:	Pirkanmaan Osuuspankki, 0828972-6

Vallintarajoitukset

Ei vallintarajoituksia

Muistutukset

Ei muistutuksia

Tulostettu kiinteistötietojärjestelmästä 3.2.2026.

Todistuksesta käyvät ilmi ainakin kaikki ne hakemukset, jotka ovat saapuneet kirjaamisviranomaiselle todistuksen otsikon päiväystä edeltävänä arkipäivänä ennen viraston aukioloajan päättymistä.

Rekisteritiedoista katso tarkemmin www.maanmittauslaitos.fi/rekisteritiedot.