

|

|

# AHROLANTIEN ASEMAKAAVA 1:2000

## ASEMAKAAVAMERKINNÄT JA -MÄÄRÄYKSET

Asemakaava koskee Hämeenkyrön kunnan Uskelan kylän tiloja 1:102, 1:114, 1:218, 1:348, 1:349, 6:2, 8:9, ja 8:12. Asemakaavalla muodostuvat Kirkonseudun asemakaava-alueen korttelit 516-519, maatalousaluetta ja katualuetta. Kaavaan liittyy kaavaselostus, johon sisältyy rakennustapaohjeet.



Erillispientalojen korttelialue.



Maatalousalue.



3 m kaava-alueen rajan ulkopuolella oleva viiva.



Korttelin, korttelinosan ja alueen raja.



Osa-alueen raja.



Ohjeellinen tontin raja.

12

Ohjeellisen tontin numero.

519

Korttelin numero.

SEULOONTIE

Kadun, tien, katuaukion, torin, puiston tai muun yleisen alueen nimi.

250 + t150

Rakennusoikeus kerrosalaneliömetreinä. Jälkimmäinen luku ilmoittaa talousrakennusten yhteenlasketun enimmäiskerrosalan.

I

Roomalainen numero osoittaa rakennusten, rakennuksen tai sen osan suurimman sallitun kerrosluvun.


1/2k I

Murtoluku roomalaisen numeron edessä osoittaa, kuinka suuren osan rakennuksen suurimman kerroksen alasta saa kellarikerroksessa käyttää kerrosalaan laskettavaksi tilaksi.

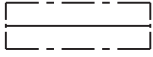
I u1/2

Murtoluku roomalaisen numeron jäljessä osoittaa, kuinka suuren osan rakennuksen suurimman kerroksen alasta saa ullakon tasolla käyttää kerrosalaan laskettavaksi tilaksi.

e =0.25 Tehokkuusluku eli kerrosalan suhde tontin pinta-alaan.



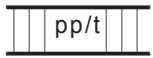
Rakennusala.



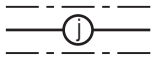
Asuinrakennuksen harjansuuntaa osoittava viiva.



Katu.



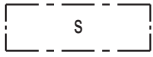
Jalankululle ja polkupyöräilylle varattu katu, jolla tontille ajo ja huoltoajo on sallittu.



Johtoa varten varattu alueen osa. Johdon sijainti ohjeellinen.



Katualueen rajan osa, jonka kohdalta ei saa järjestää ajoneuvoliittymää.



Suojeltava alueen osa. Merkinnällä on osoitettu historiallisesti merkittävä Ahrolantie.

HÄMEENKYRÖN KUNTA 20.9.2010  
KAAVOITUS

Jurkka Pöntys  
Kaavoitusarkkitehti

Tämän asemakaavan muutoksen pohjakartta täyttää asetuksen 1284/99 vaatimukset.

Markku Tarkkio  
Maanmittausteknikko  
Hämeenkyrön kunnanvaltuusto on hyväksynyt tämän asemakaavan \_\_\_..2\_\_\_

Vesa Perälä  
Hallintojohtaja

1088

HÄMEENKYRÖN KUNTA KAAVOITUS -		HÄMEENKYRÖ, KIRKONSEUTU  KORTTELI: 516-519 -
LAINVOIMA PVÄ	24.12.2010	PÄIVÄYS 20.9.2010
KV HYVÄKSYNYT	15.11.2010	MITTAK. 1:2000
		SÄILYTYSNUMERO
NÄHTÄVILLÄ 27§	10.6.-12.7.2010	AHROLANTIEE3.DWG
KH HYVÄKSYNYT	30.8.2010	
KUULEMINEN 30§	16.2.-2.3.2010	
OAS, VIREILLE	14.9.2009	